



Google Maps: O Seu Guia de Bolso para o Dia a Dia

Workshop da Universidade Sénior – Viaje com **mais confiança e autonomia**



Muito Mais do que um Mapa

Muitos de nós já usámos o Google Maps para ver onde fica uma rua ou chegar a um endereço. Mas esta aplicação pode fazer muito mais do que isso.

Planear rotas

A pé, de carro ou de transporte público – com indicações passo a passo.

Partilhar localização


Com familiares ou com o grupo durante uma excursão.

Encontrar serviços

Farmácia, café, multibanco, hospital – mesmo numa cidade desconhecida.

Usar sem internet

Descarregar mapas antes de uma viagem e usá-los offline.

 **Hoje vamos descobrir juntos** como tirar o máximo partido desta ferramenta no nosso dia a dia e nas nossas excursões.

Planear a Sua Rota: a Pé, de Carro ou de Autocarro

Como funciona?

No Google Maps, depois de introduzir o destino, toque no botão "**Indicações**". Aparecem três opções de viagem:

- 🚶 A pé
- 🚗 De carro
- 🚌 Transportes públicos

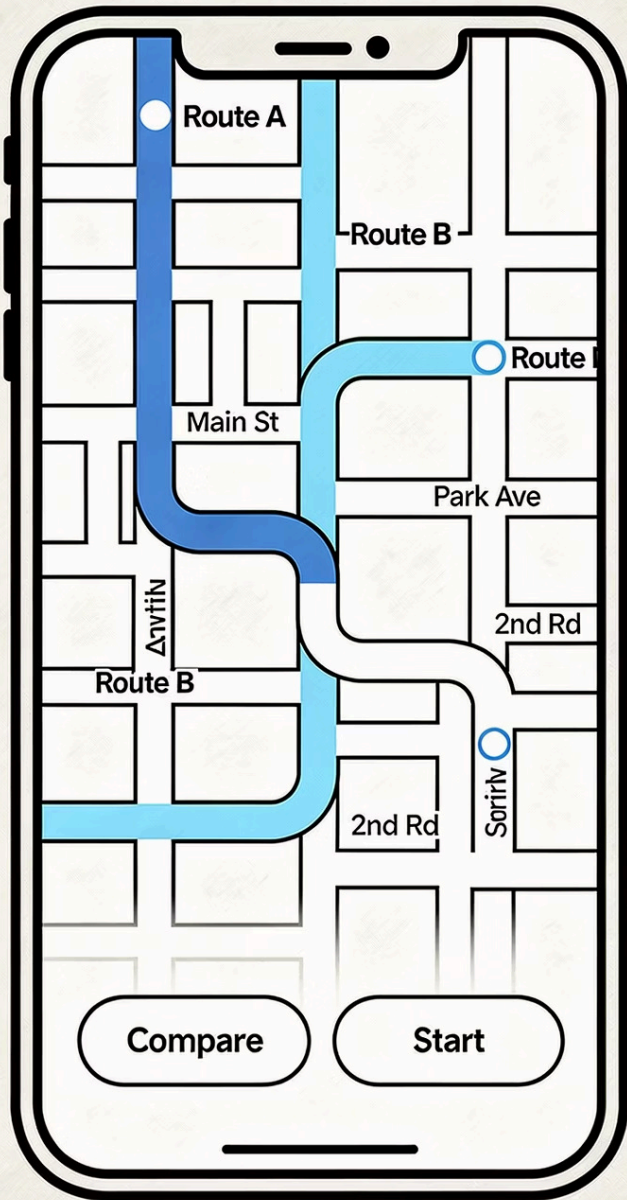
Exemplo prático

Quer ir da **do Centro Comercial da Portela até à Gare do Oriente**?

Basta digitar o destino e o Google Maps mostra-lhe:

- Quanto tempo demora em cada meio de transporte
- Que autocarro apanhar e onde
- Onde estacionar, se for de carro

Simple, rápido e com **indicações em voz alta** durante o percurso.



Comparar Percursos e Escolher o Melhor Caminho

O Google Maps não mostra apenas um caminho – mostra **várias opções** para que possa escolher a que melhor se adapta a si.



O mais rápido

Ideal quando tem pressa. O Google calcula o trânsito em tempo real.



O mais curto a pé

Útil para passeios, evitando subidas ou escadas – basta verificar o percurso no mapa antes de partir.



O mais económico

Nos transportes públicos, pode ver qual a combinação mais barata ou com menos transbordos.



Dica: Para uma consulta médica, compare o tempo de transporte público com o de carro e escolha o que lhe der mais tranquilidade.

Partilhar a Localização com Familiares ou com o Grupo

Para quê serve?

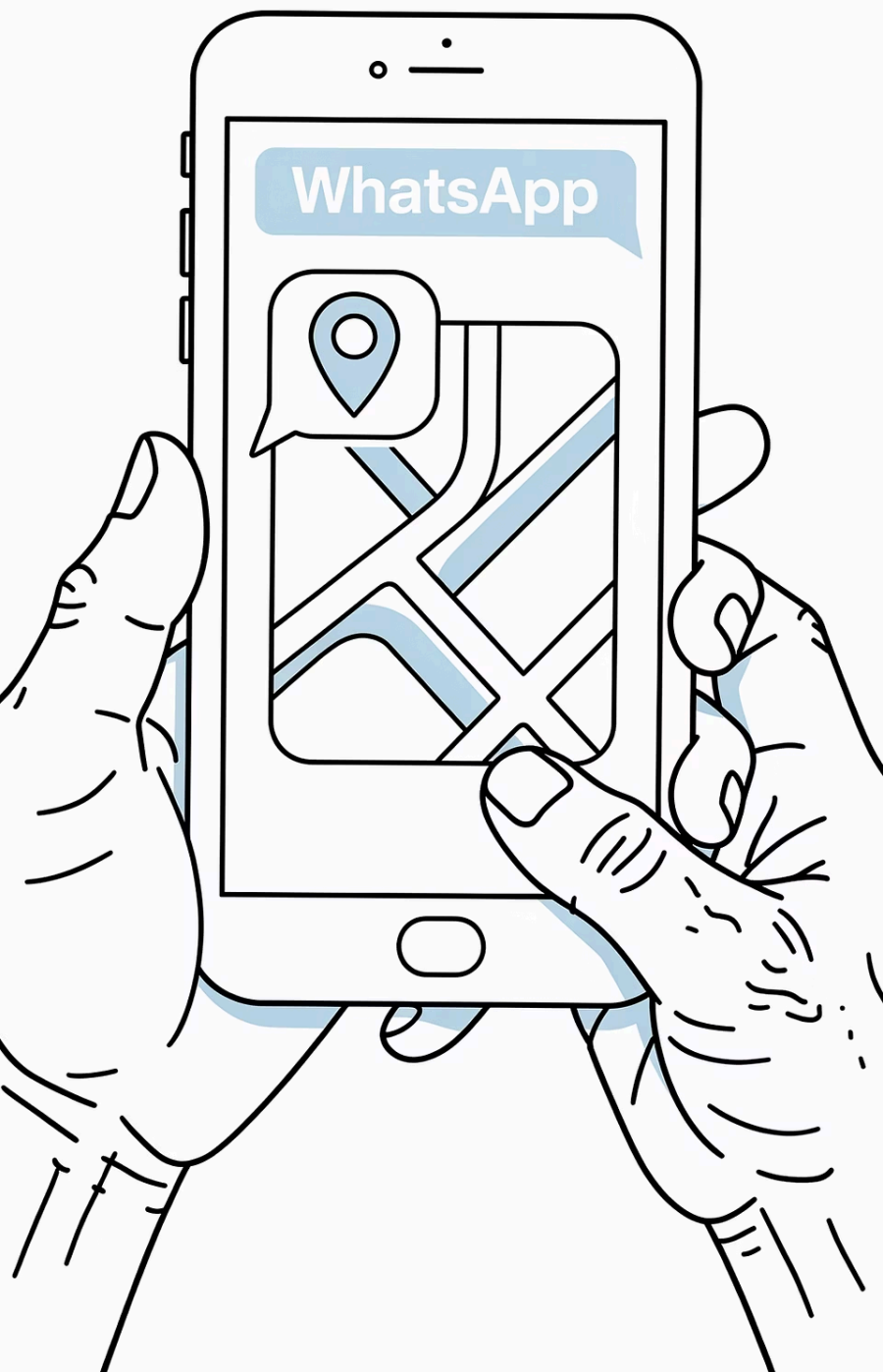
Imagine que está numa excursão e se separa do grupo, ou que um filho quer saber se chegou bem a casa. Com o Google Maps, pode **partilhar a sua localização em tempo real**, de forma simples e segura.

Como fazer?

1. Toque na sua **foto de perfil** (canto superior direito)
2. Escolha "**Partilhar localização**"
3. Defina durante quanto tempo (ex: 2 horas)
4. Envie o link por **WhatsApp ou SMS**



- Exemplo:** Durante uma viagem de grupo, o coordenador pode partilhar a localização do autocarro para que todos saibam onde ele está.



Enviar um Local Exato por WhatsApp

Às vezes é difícil explicar onde fica um café, um museu ou o ponto de encontro. Com o Google Maps, pode **enviar a localização exata** em segundos – sem confusões nem erros.

1

Pesquise o local

Escreva o nome do local no Google Maps e abra a sua página.

2

Toque em "Partilhar"

Encontre o botão de partilha (ícone de seta) na parte inferior do ecrã.

3

Escolha o WhatsApp

Selecione o WhatsApp e escolha o contacto ou grupo para enviar.

4

Pronto!

O destinatário recebe um mapa interativo e pode abrir a rota diretamente.

Guardar o Local do Carro ou o Ponto de Encontro

Já lhe aconteceu isto?

Estacionou o carro numa cidade desconhecida e, ao regressar, **não se lembrava onde o tinha deixado**. Ou perdeu o ponto de encontro do grupo numa excursão.

O Google Maps tem uma solução muito simples para isso.

Como guardar o local do carro:

1. Toque no **ponto azul** que indica a sua posição atual
2. Escolha "**Guardar a localização do estacionamento**"
3. O local fica marcado no mapa – pode voltar a ele a qualquer momento

📌 **Dica extra:** Pode também adicionar uma nota ou fotografia ao local guardado para identificar melhor o ponto de encontro do grupo.

📍 Ponto de encontro da excursão

Antes de se separar do grupo, marque o local de partida. Assim, se precisar, sabe sempre como regressar ao autocarro ou ao ponto de reunião.

👉👉 VER VIDEO: <https://youtu.be/7DgJYYQFuHQ>

Encontrar Serviços Úteis Perto de Si

Numa cidade que não conhece, pode precisar de uma **farmácia, um multibanco, um hospital ou simplesmente um café**. O Google Maps ajuda a encontrar tudo isso em segundos.



Farmácia

Pesquise "**farmácia perto de mim**" e veja as que estão abertas agora.



Multibanco

Pesquise "**ATM**" ou "**Caixa Automático**" e o Maps mostra os mais próximos.



Café / Restaurante

Veja as avaliações, o horário e até o menu antes de entrar.



Estacionamento

Encontre parques de estacionamento próximos com informação sobre preços.



Usar Mapas Offline: Sem Internet, Sem Problemas

O que são mapas offline?

São mapas que **descarrega para o telemóvel antes de viajar**, enquanto tem Wi-Fi. Depois, mesmo sem sinal de internet, consegue ver o mapa e as rotas normalmente.

Ideal para:

- Excursões em zonas com fraco sinal
- Viagens ao estrangeiro (evita gastos de dados)
- Áreas rurais ou de montanha

Como descarregar um mapa offline:

1. Pesquise a cidade ou região no Google Maps
2. Toque no nome do local na parte inferior do ecrã
3. Toque nos **três pontos** (menu) no canto superior direito
4. Escolha "**Descarregar mapa offline**"
5. Confirme a área e aguarde o download

📌 **Exemplo:** Antes de uma excursão ao Alentejo, descarregue o mapa da região em casa, com Wi-Fi. Durante a viagem, funciona mesmo sem rede.

Dicas de Segurança e Confiança ao Usar o Google Maps

Usar o Google Maps é seguro e simples. Ainda assim, há alguns cuidados que ajudam a ter uma experiência ainda melhor e mais tranquila.



Bateria carregada

Antes de sair, certifique-se de que o telemóvel está carregado. Uma powerbank portátil pode ser útil em viagens longas.



Use as indicações de voz

Não precisa de olhar para o ecrã enquanto caminha. O Google Maps fala e diz-lhe quando virar. Mais seguro e confortável.



Não partilhe com desconhecidos

Partilhe a localização apenas com pessoas de confiança – filhos, amigos próximos ou o coordenador do grupo.



Confirme sempre a rota

Antes de partir, veja o trajeto no mapa. Se parecer estranho, pesquise novamente ou peça ajuda.

O Google Maps como Aliado nas Excursões

Antes da excursão

- 📄 Descarregue o mapa offline da região
- 📍 Guarde o ponto de encontro e o local do autocarro
- 📄 Envie o ponto de encontro ao grupo pelo WhatsApp

Durante a excursão

- 🔍 Encontre farmácias, cafés ou casas de banho perto de si
- 📶 Partilhe a localização com um familiar se quiser que saibam onde está
- 🗣️ Use as indicações de voz para se orientar sem olhar para o ecrã



📄 Com o Google Maps, cada membro do grupo tem mais **autonomia e segurança** – mesmo afastado dos outros.

Resumo: O Que Aprendemos Hoje



Planear e comparar rotas

A pé, de carro ou de transporte público – com todas as opções à vista.



Partilhar localização

Com familiares ou com o grupo, de forma simples e segura.



Enviar um local por WhatsApp

O ponto de encontro chega ao grupo em segundos, sem confusão.



Guardar o local do carro

Nunca mais perde o carro ou o ponto de encontro da excursão.



Encontrar serviços perto

Farmácia, multibanco, café – numa cidade desconhecida, em segundos.



Usar mapas offline

Descarregar antes da viagem e usar mesmo sem internet.



Viajar com Mais Confiança, a Partir de Hoje

O Google Maps está sempre no seu bolso pronto a ajudar.

Seja numa excursão à Serra da Estrela, numa visita a um familiar noutra cidade, ou numa simples ida ao médico – agora tem as ferramentas para ir mais longe com **mais segurança, mais autonomia e mais tranquilidade.**

📄 🙏 Obrigado pela vossa presença e atenção! Continuem a explorar, a aprender e a partilhar. Até à próxima sessão da Universidade Sénior!

Contacto & Agradecimento

Espero que esta apresentação o tenha ajudado a sentir-se mais seguro e informado sobre como evitar burlas digitais. Estou à sua disposição para qualquer questão.



Telefone

+351 960 092 444



Email

nuno@nunoseverino.pt



Website

<https://nunoseverino.pt>